








La Méditerranée un espace d'affrontement et de coopération.

I. Un espace de clivages et d'affrontements.



1. Une interface nord-sud.

 La limite nord sud sépare les pays développés du nord des pays en développement du sud.


2. Des disparités de développement et des cultures différentes.

-  **Un monde de tradition chrétienne et juive.**
L'Europe occidentale (l'un des trois pôles de la triade, pour l'essentiel l'UE avant l'élargissement à l'est) et Israël: Des pays très développés, fortement intégrés à l'économie mondiale.
-  L'Europe orientale: Union européenne élargie. Un espace en cours d'intégration: restructuration économique, bénéficiant des délocalisations en concurrence potentielle avec les pays de la rive sud .
-  Pays de l'ex-Yougoslavie, adhérents potentiels à l'Union européenne
-  **Un monde musulman (Arabe et Turc).**
Au sud et à l'est, des pays peu intégrés, en développement.
-  Qui pour certains bénéficient de la manne pétrolière et gazière. Pays en développement, mais disposant de revenus considérables.
 D'autres sont des pays ateliers concurrencés par l'Europe de l'est et l'Asie.

3. Des disparités démographiques.




-  Au nord, une transition démographique achevée: Croissance faible, nulle, parfois même négative
-  Au sud et à l'est une transition démographique en cours: Rapide réduction du nombre d'enfants par femme, mais la croissance de la population se poursuivra jusqu'au milieu du siècle,

4. Un espace d'affrontement.



-  Des conflits non résolus
Le terrorisme islamique.

II. Un espace d'échanges et de coopération.




1. Un espace majeur pour les échanges maritimes.

-  Ligne tour du monde reliant l'Europe à l'Asie et à l'Amérique, transit du pétrole du proche et du Moyen orient.
-  Les échanges entre les 2 rives de la méditerranée: « pétrole contre nourriture »
-  Les principaux ports.



2. Des flux humains.

-  Des flux migratoires essentiellement sud-nord (qui dépassent le cadre de la Méditerranée), mais aussi sud-sud et nord-nord.
-  Des flux touristiques .

3. Le tourisme: une activité majeure et un atout pour le développement.

-  les littoraux touristiques aménagés de longue date au nord.
 de nouveaux littoraux touristiques sur la rive sud.
-  Ville d'art: Un tourisme également culturel source(en principe) d'une meilleure connaissance de l'autre.

4. Un espace de coopération?

-  Négociations en cours avec la Turquie en vue de son adhésion à l'UE (suscite de fortes réserves en Europe).
-  Création en 2007 de l'Union pour la Méditerranée, réunissant tous les pays de l'UE et les autres pays riverains de la Méditerranée. But: Promouvoir des politiques communes et le développement des pays de la rive sud.