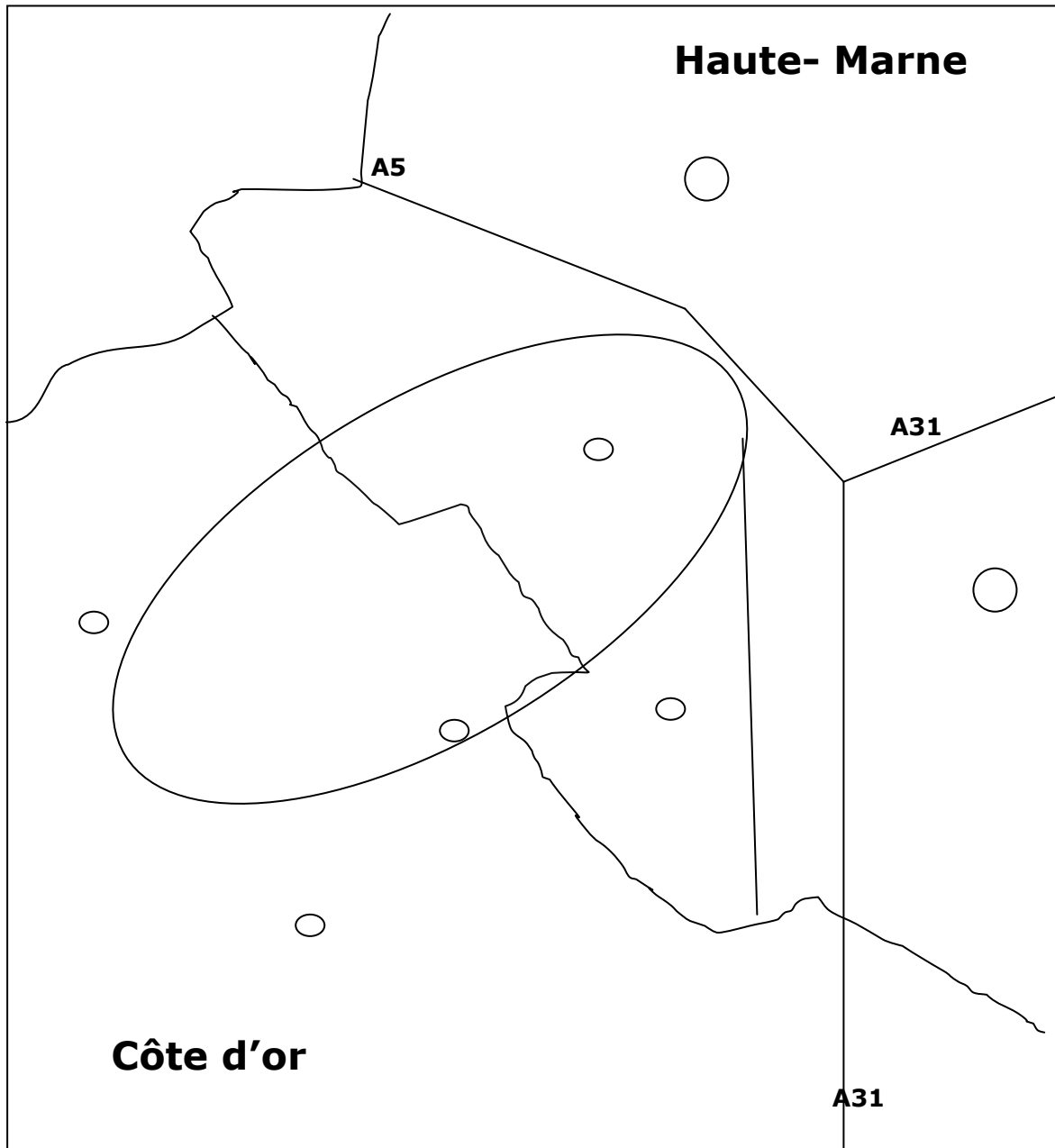







**Schémas : Le futur parc national entre Champagne et Bourgogne :
valorisation et préservation d'un milieu**






Légende

1) Une région rurale fragile mais au riche potentiel

-  vaste espace forestier, véritable patrimoine naturel (biodiversité) fragile
-  axe de transport pouvant favoriser le tourisme et l'exportation du bois
-  pôle urbain pouvant dynamiser la région
-  petite ville de proximité
-  limite de département, acteur important du développement

2) La création du parc naturel : promouvoir ce potentiel

-  zone concernée par la création du parc naturel (préservation du patrimoine forestier et développement économique- bois, tourisme)
-  zone d'extension possible
-  Maison de la forêt à vocation scientifique et informative sur la forêt